






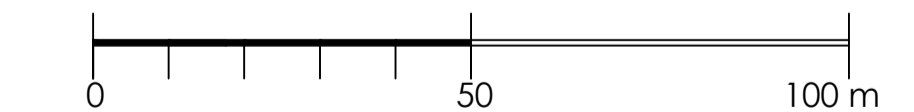
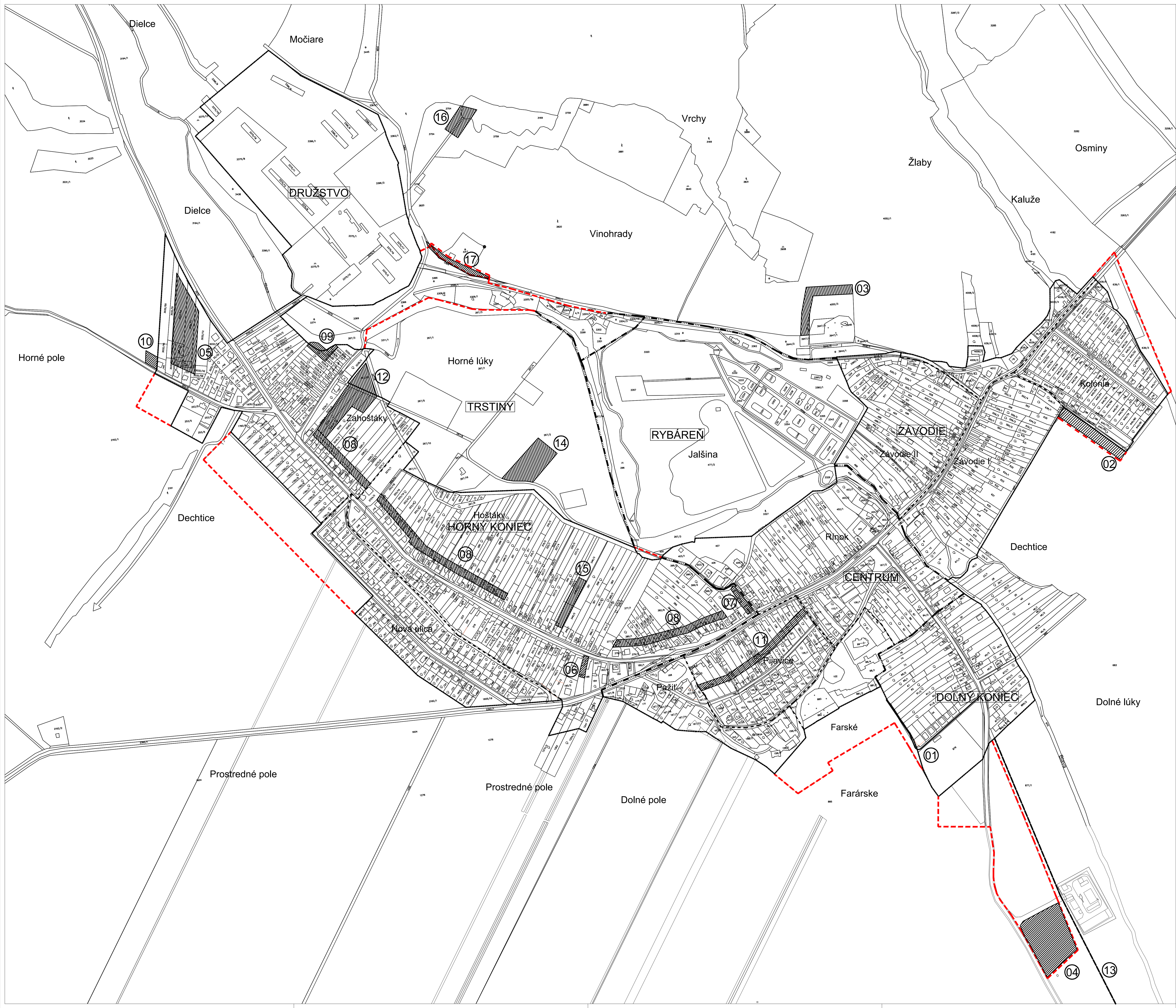


-  OZNAČENIE FUNKČNEJ PLOCHY
-  HRANICE INTRAVILÁNU-STAV
-  HRANICE INTRAVILÁNU-NÁVRH
-  HRANICE INTRAVILÁNU-NÁVRH ŽAD IV/2023
-  HRANICA MESTSKEJ ŠTVRTE
-  HRANICA URBANISTICKEJ/REGULAČNEJ JEDNOTKY
-  PLOCHA FUNKČNEJ ZMENY

OZNAČENIE ZMIEN A DOPLNKOV

Č. LOKALITY	PŮVODNÁ FUNKCIA	NAVROVANÁ FUNKCIA	PLOCHA /ha/	POČET RD
01	dopravné plochy, komunikácie	dopravné plochy, komunikácie	-	-
02	poľnohospodársky pôdny fond	individuálna bytová výstavba	0,32 ha	6
03	poľnohospodársky pôdny fond vinochrad	centorin	0,23 ha	-
04	priemyselná výroba, sklady, komunálny priemysel	individuálna bytová výstavba	1,00 ha	12
05	individuálna bytová výstavba výhrad	individuálna bytová výstavba	1,00 ha	10
06	individuálna bytová výstavba	polyfunkčné plochy bývania s vybavenosťou v parter	0,05 ha	-
07	nekomerčná občianska výbavenosť	komerčná občian.vybavenosť	0,08 ha	-
08	vyhradená zeleň záhrad	individuálna bytová výstavba	1,13 ha	-
09	vyhradená zeleň záhrad	individuálna bytová výstavba	0,11 ha	1
10	poľnohospodársky pôdny fond	individuálna bytová výstavba	0,10 ha	1
11	vyhradená zeleň záhrad	individuálna bytová výstavba	0,37 ha	-
12	poľnohospodárske záhumienky/ poľnohospodársky pôdny fond	individuálna bytová výstavba	0,44 ha 0,16 ha	6
13	poľnohospodársky pôdny fond	dopravné plochy - cyklistický chodník	0,3 ha	-
14	verejná zeleň	vybavenosť kultúrno-spoločen. charakteru	0,50 ha	-
15	poľnohospodárske záhumienky/ vyhradená zeleň záhrad	individuálna bytová výstavba	0,15 ha	1
16	územie určené na rekultiváciu / verejná zeleň	vybavenosť kultúrno-spoločen. charakteru	0,12 ha	-
17	poľnohospodársky pôdny fond vinochrad	polyfunkčné plochy bývania a nezávadných výrobných prevádzok	0,14 ha	-



MIERKA 1 : 2880

ÚZEMNÝ PLÁN OBCE  
**DECHTICE**  
 ZMENY A DOPLNKY IV/2023  
 NÁVRH RIEŠENIA-ČISTOPIS  
 OBSTARÁVATEĽ: OBEC DECHTICE  
 SPRACOVATEĽ: ING.ARCH.BŔIK 08/2023